

平面図 (3)

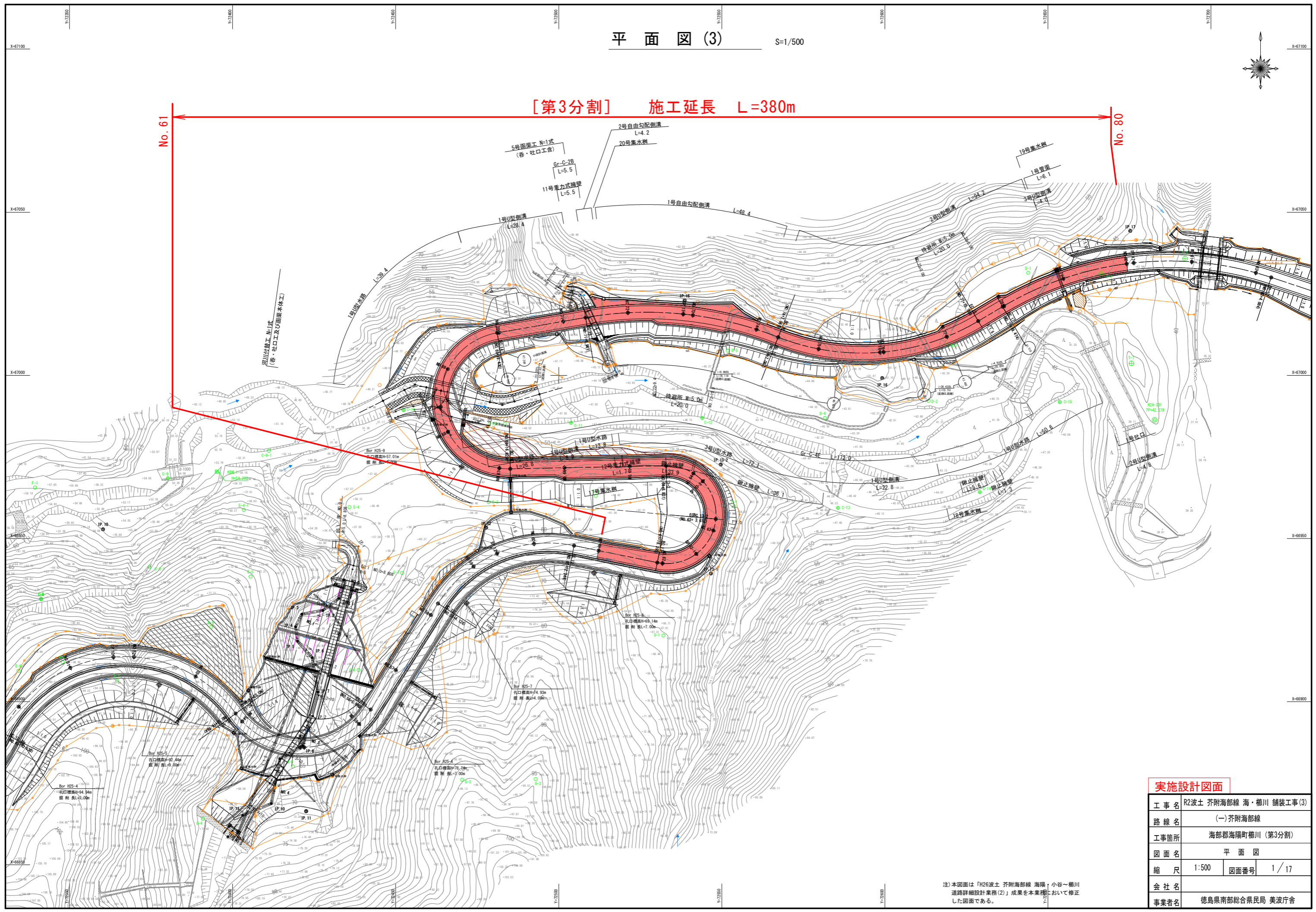
S=1/500



[第3分割] 施工延長 L=380m

No. 61

No. 80



実施設計図面

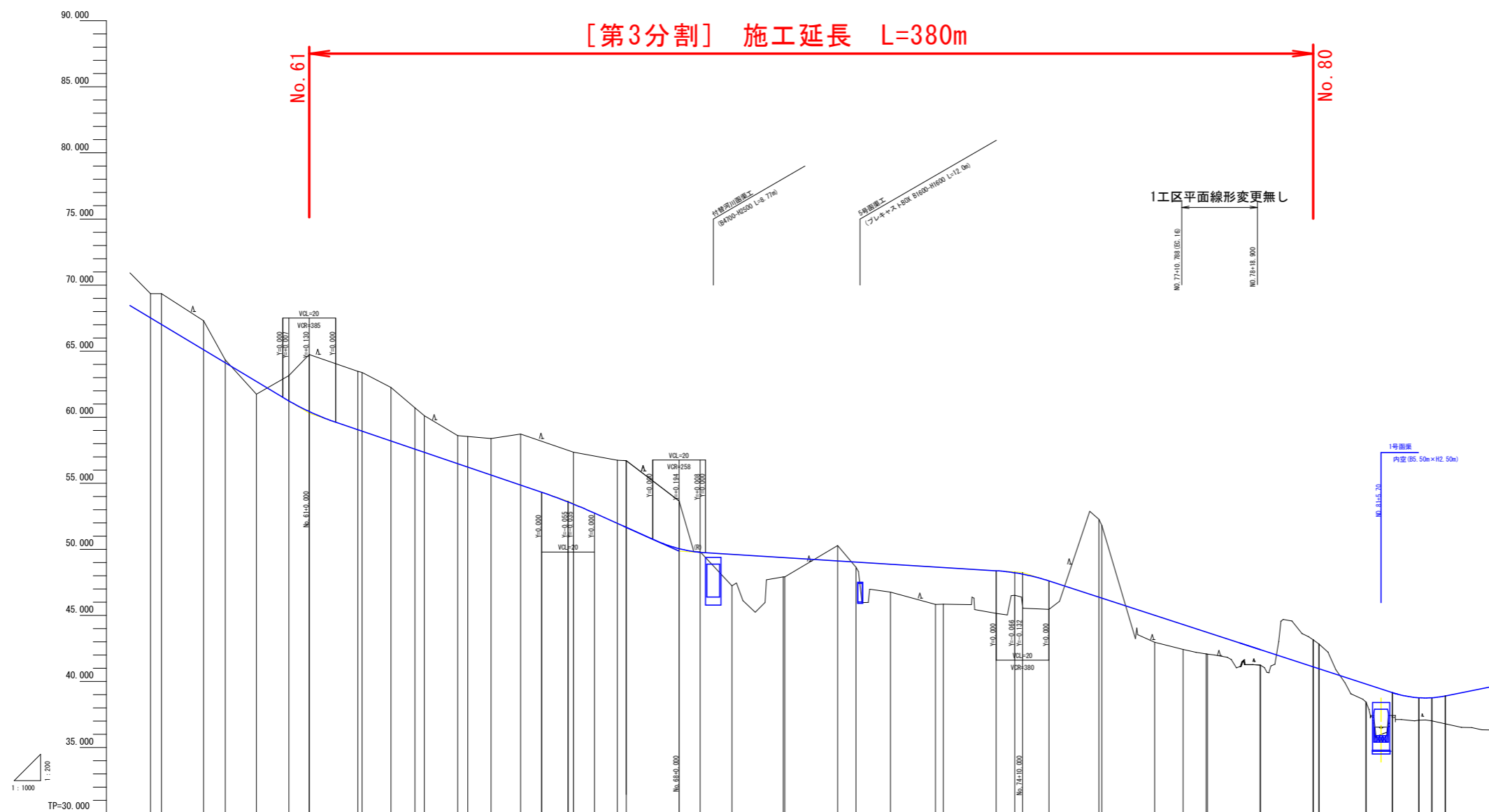
工事名	R2波土 芥附海部線 海・櫛川 舗装工事(3)		
路線名	(一) 芥附海部線		
工事箇所	海部郡海陽町櫛川 (第3分割)		
図面名	平面図		
縮尺	1:500	図面番号	1 / 17
会社名	徳島県南部総合県民局 美波庁舎		
事業者名	徳島県南部総合県民局 美波庁舎		

注) 本図面は「H26波土 芥附海部線 海陽・小谷～櫛川 道路詳細設計業務(2)」成果を本業務において修正した図面である。

縦断図

H=1:1000
V=1:200

[第3分割] 施工延長 L=380m



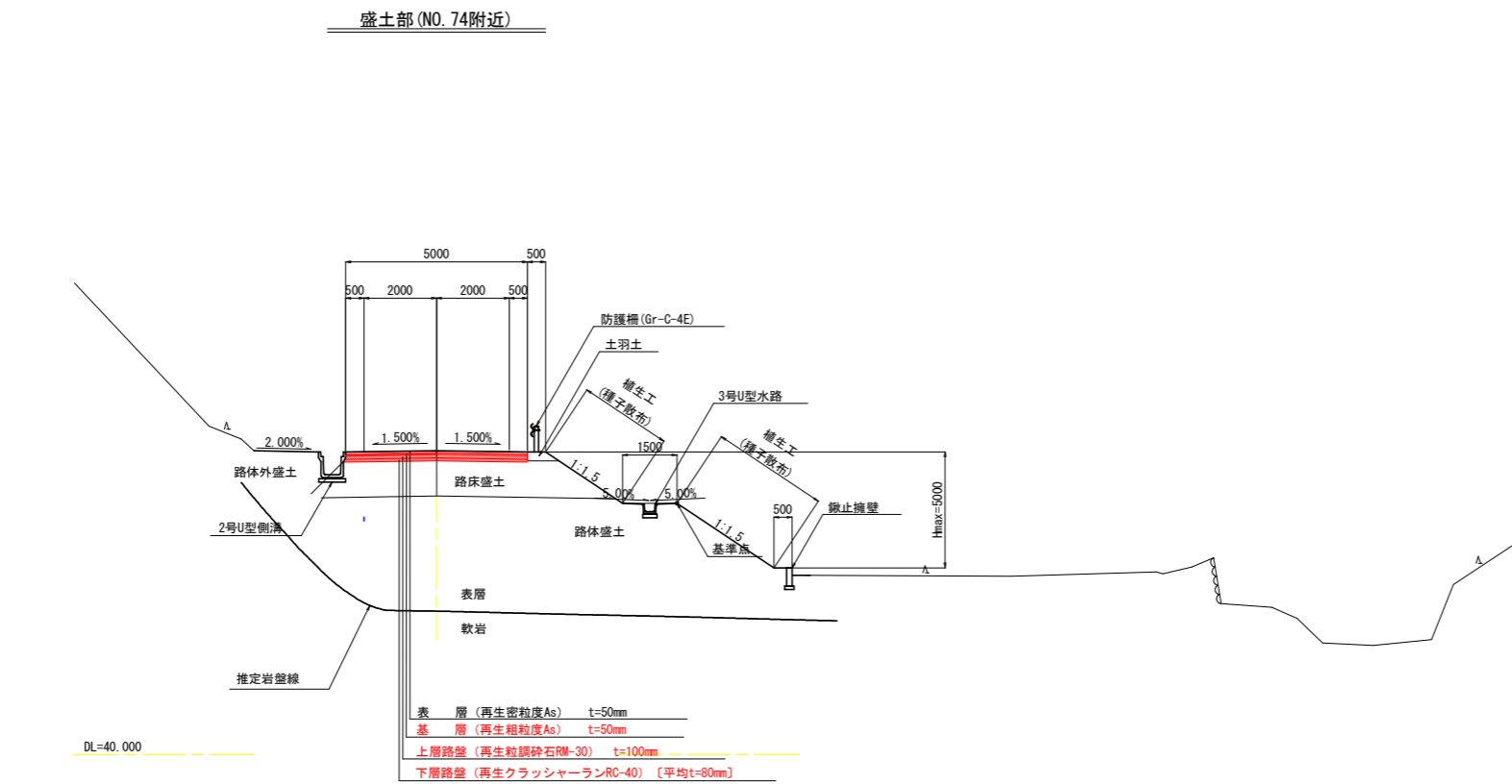
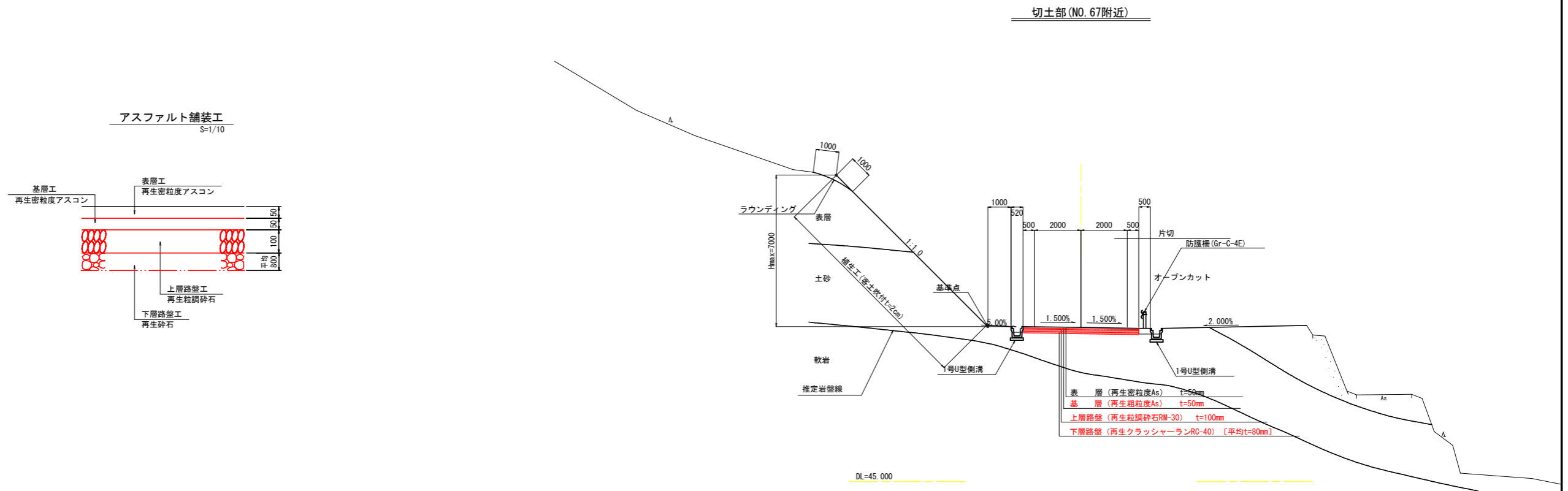
勾配																																											
計画高	67.500	67.005	65.100	64.112	62.700	61.226	60.400	59.048	58.940	58.192	57.590	56.477	55.220	53.619	51.859	51.666	50.050	49.765	49.609	48.399	47.307	46.270	46.300	45.000	44.299	43.724	42.700	42.400	41.100	40.858	39.800	38.763	38.764	37.000									
地盤高	69.340	69.340	67.200	64.332	61.740	63.140	64.740	63.460	63.380	62.250	60.700	58.477	56.220	53.619	51.740	51.710	50.050	49.800	47.220	47.910	47.910	46.270	46.300	45.000	44.299	43.724	42.900	42.400	41.230	41.100	40.858	38.420	37.070	37.000									
切土高	1.840	2.335	2.200	0.218	0.960	1.914	4.310	4.411	4.440	4.058	3.170	2.133	2.320	2.701	3.860	3.935	4.781	5.054	3.600	0.036	1.175	4.827	4.827	5.900	5.500	2.040	1.889	1.664	1.640	2.040	2.040	1.962	1.370	1.600	1.764								
盛土高																																											
追加距離	116.000	1164.126	1180.000	1188.235	1200.000	1212.344	1220.000	1238.330	1240.000	1251.000	1260.000	1276.612	1286.222	1286.000	1288.831	1300.000	1320.000	1336.629	1340.000	1340.000	1336.029	1336.000	1336.000	1336.000	1336.000	1336.000	1336.000	1336.000	1336.000	1336.000	1336.000	1336.000	1336.000	1336.000	1336.000								
単距離	20.000	4.174	15.872	8.233	11.762	12.344	7.656	18.330	1.607	11.000	8.997	3.170	3.770	8.831	11.169	20.000	16.629	3.371	20.000	8.029	11.971	19.429	0.570	18.829	7.067	12.922	10.792	19.424	0.526	20.000	20.000	2.179	17.821	20.000	4.884								
測点番号	NO.58	BC.12	NO.59	SP.12	NO.60	EC.12	NO.61	BC.13-1	NO.62	SP.13-1	NO.63	SP.13-2	NO.64	EC.13-2	NO.65	NO.66	BC.14	NO.67	NO.68	SP.14	NO.69	EC.14	NO.70	NO.71	BC.15	NO.72	SP.15	NO.73	NO.74	EC0616	NO.75	SP.16	NO.76	NO.77	EC.16	BC.17	NO.78	NO.79	NO.80	SP.17	NO.81	NO.82	EC.17
平面線形曲率図																																											
片勾配すりつけ図																																											
拡幅																																											

実施設計図面	
工事名	R2波土 芥附海部線 海・櫛川 舗装工事(3)
路線名	(一)芥附海部線
工事箇所	海部郡海陽町櫛川(第3分割)
図面名	縦断図
縮尺	H=1:1000 V=1:200
図面番号	2 / 17
会社名	
事業者名	徳島県南部総合県民局 美波庁舎

左側
右側
左側
右側

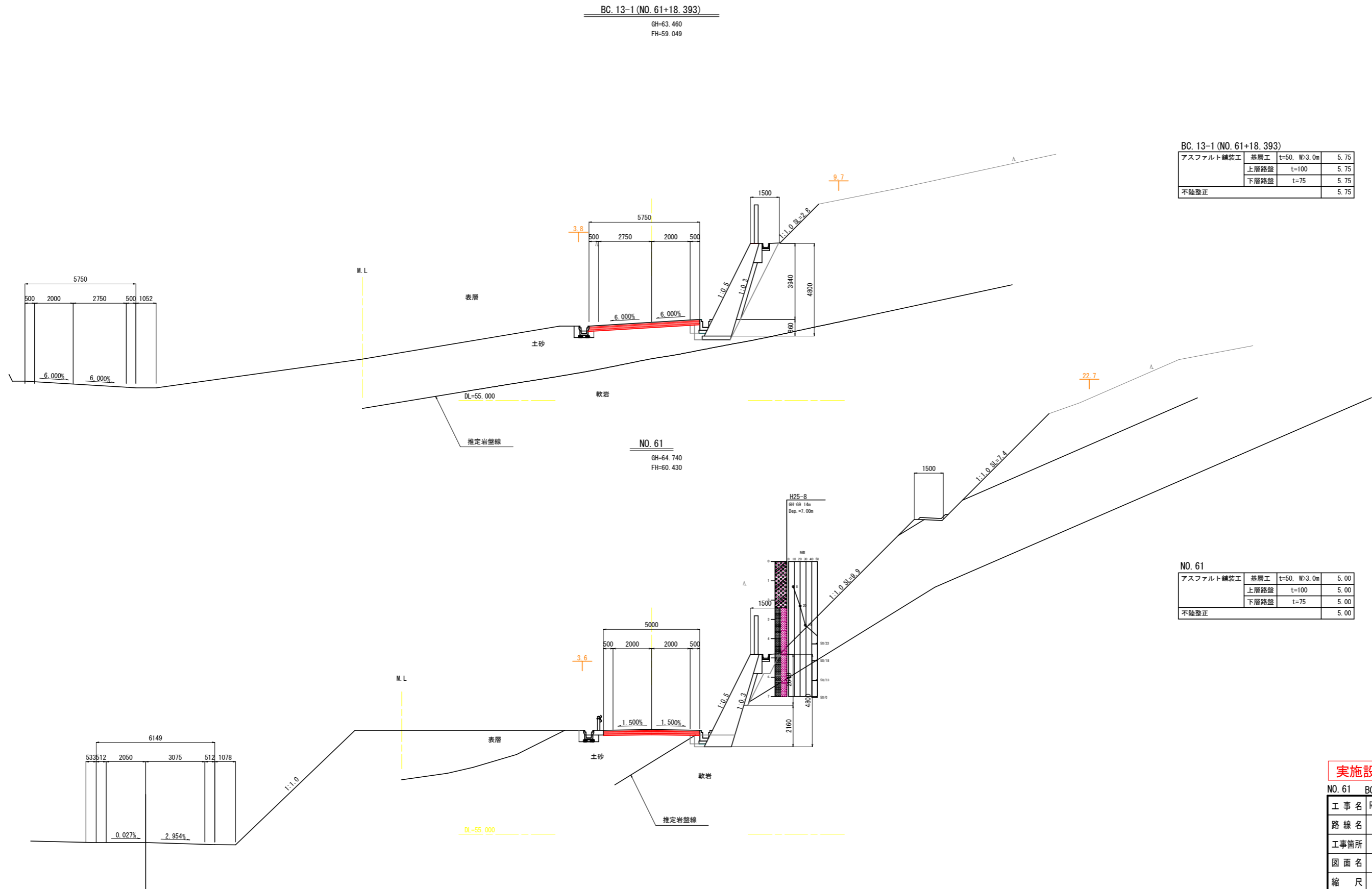
標準断面図

S=1:100



実施設計図面			
工事名	R2波土 芥附海部線 海・櫛川 舗装工事(3)		
路線名	(一)芥附海部線		
工事箇所	海部郡海陽町櫛川 (第3分割)		
図面名	標準断面図		
縮尺	1:100	図面番号	3 / 17
会社名			
事業者名	徳島県南部総合県民局 美波庁舎		

横断図(1) S=1:100



BC. 13-1 (NO. 61+18. 393)
GH=63. 460
FH=59. 049

BC. 13-1 (NO. 61+18. 393)

アスファルト舗装工	基層工	t=50, W>3. 0m	5. 75
	上層路盤	t=100	5. 75
	下層路盤	t=75	5. 75
不陸整正			5. 75

NO. 61
GH=64. 740
FH=60. 430

NO. 61

アスファルト舗装工	基層工	t=50, W>3. 0m	5. 00
	上層路盤	t=100	5. 00
	下層路盤	t=75	5. 00
不陸整正			5. 00

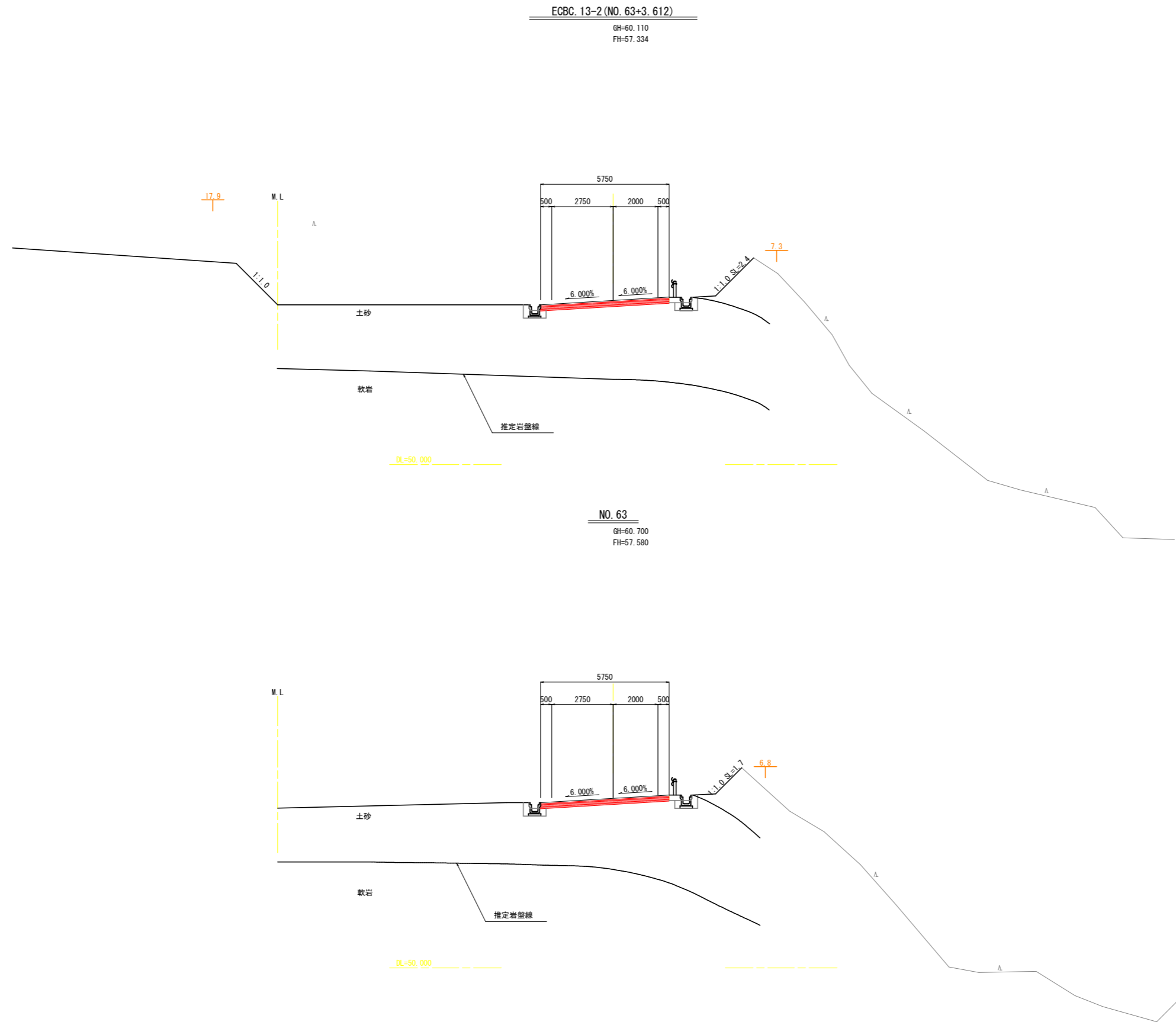
実施設計図面

NO. 61 BC. 13-1 (NO. 61+18. 393)

工事名	R2波土 芥附海部線 海・櫛川 舗装工事(3)		
路線名	(一) 芥附海部線		
工事箇所	海部郡海陽町櫛川(第3分割)		
図面名	横断図(1)		
縮尺	1:100	図面番号	4 / 17
会社名			
事業者名	徳島県南部総合県民局 美波庁舎		

注)本図面は「H24波土 芥附海部線 海陽・櫛川 道路詳細設計業務」成果を本業務において修正した図面である。

横断図 (2) S=1:100



ECBC. 13-2 (NO. 63+3. 612)
GH=60.110
FH=57.334

NO. 63
GH=60.700
FH=57.580

ECBC. 13-2 (NO. 63+3. 612)

アスファルト舗装工	表層工	t=50, W>3.0m	5.75
	上層路盤	t=100	5.75
	下層路盤	t=100	5.75
不陸整正			5.75

NO. 63

アスファルト舗装工	表層工	t=50, W>3.0m	5.75
	上層路盤	t=100	5.75
	下層路盤	t=100	5.75
不陸整正			5.75

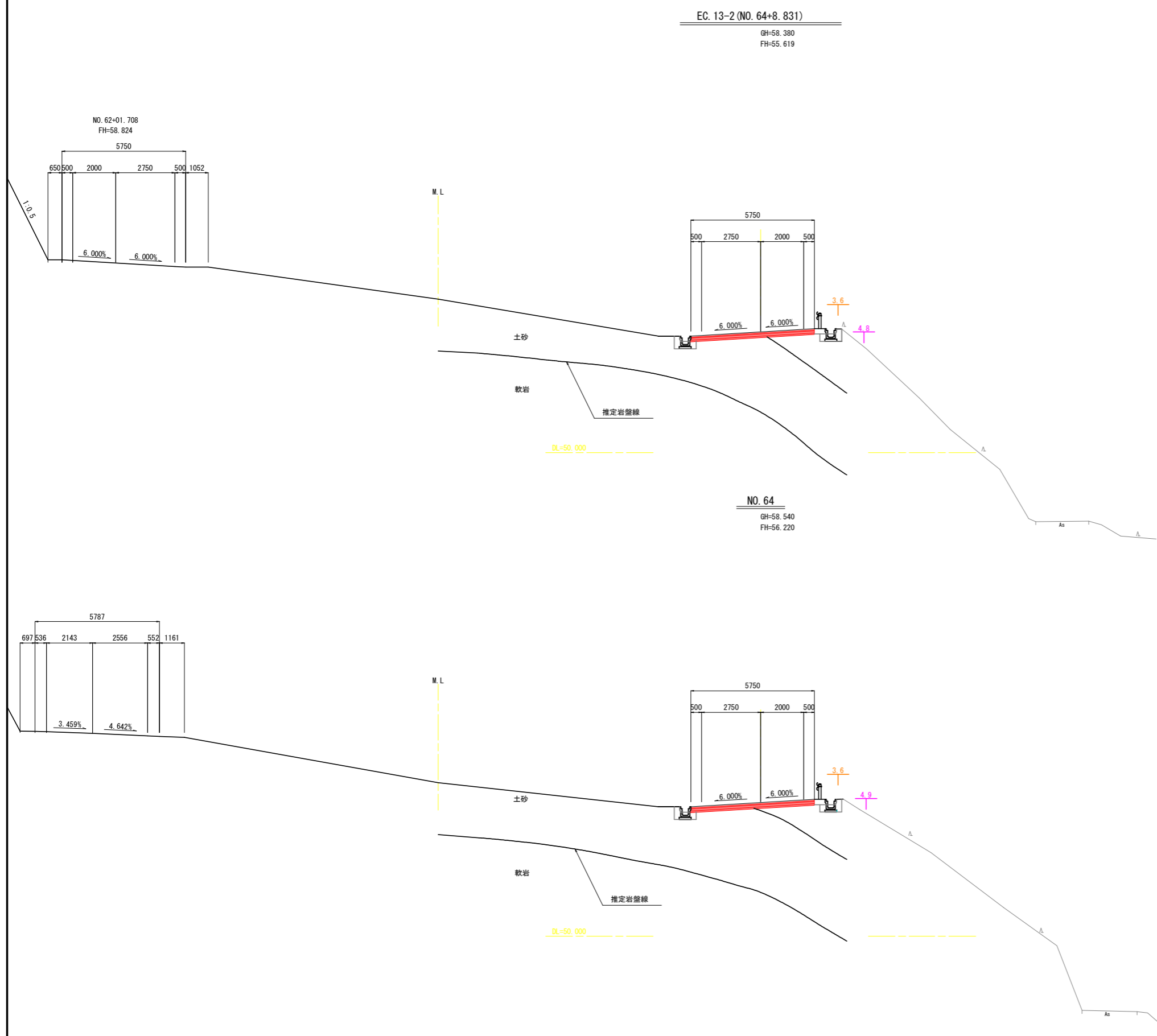
実施設計図面

NO. 63 ECBC. 13-2 (NO. 63+3. 612)

工事名	R2波土 芥附海部線 海・櫛川 舗装工事(3)		
路線名	(一) 芥附海部線		
工事箇所	海部郡海陽町櫛川 (第3分割)		
図面名	横断図 (2)		
縮尺	1:100	図面番号	5 / 17
会社名			
事業者名	徳島県南部総合県民局 美波庁舎		

注) 本図面は『H24波土 芥附海部線 海陽・櫛川 道路詳細設計業務』成果を本業務において修正した図面である。

横断図 (3) S=1:100



EC. 13-2 (NO. 64+8. 831)

アスファルト舗装工	基層工	t=50, W>3.0m	5.75
	上層路盤	t=100	5.75
	下層路盤	t=75	5.75
不陸整正			5.75

NO. 64

アスファルト舗装工	基層工	t=50, W>3.0m	5.75
	上層路盤	t=100	5.75
	下層路盤	t=75	5.75
不陸整正			5.75

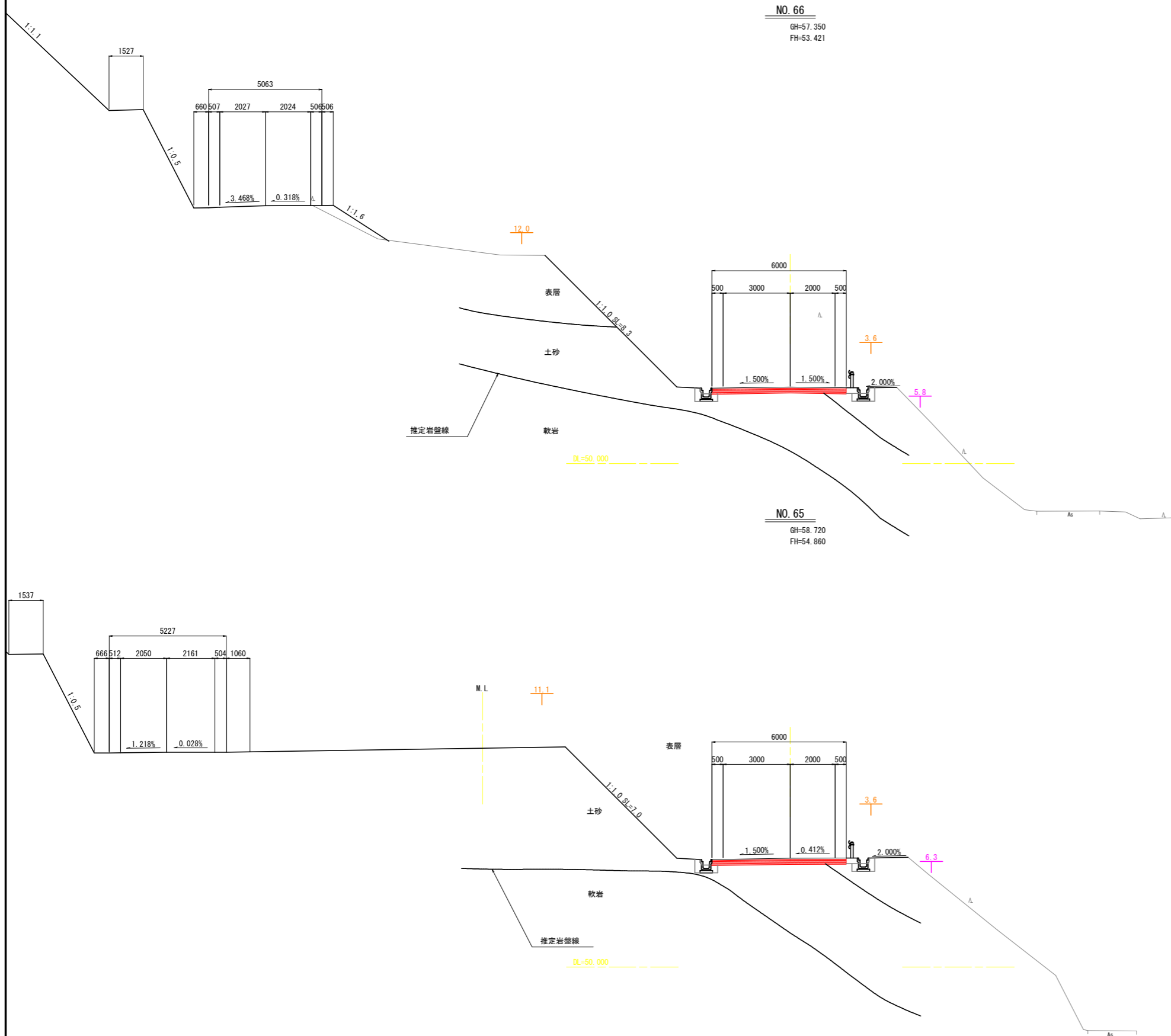
実施設計図面

NO. 64 EC. 13-2 (NO. 64+8. 831)

工事名	R2波土 芥附海部線 海・櫛川 舗装工事(3)		
路線名	(一) 芥附海部線		
工事箇所	海部郡海陽町櫛川 (第3分割)		
図面名	横断図 (3)		
縮尺	1:100	図面番号	6 / 17
余社名			
事業者名	徳島県南部総合県民局 美波庁舎		

注) 本図面は『H24波土 芥附海部線 海陽・櫛川 道路詳細設計業務』成果を本業務において修正した図面である。

横断図 (4) S=1:100



NO. 66

アスファルト舗装工	基層工	t=50, W>3.0m	6.00
	上層路盤	t=100	6.00
	下層路盤	t=100	6.00
不陸整正			6.00

NO. 65

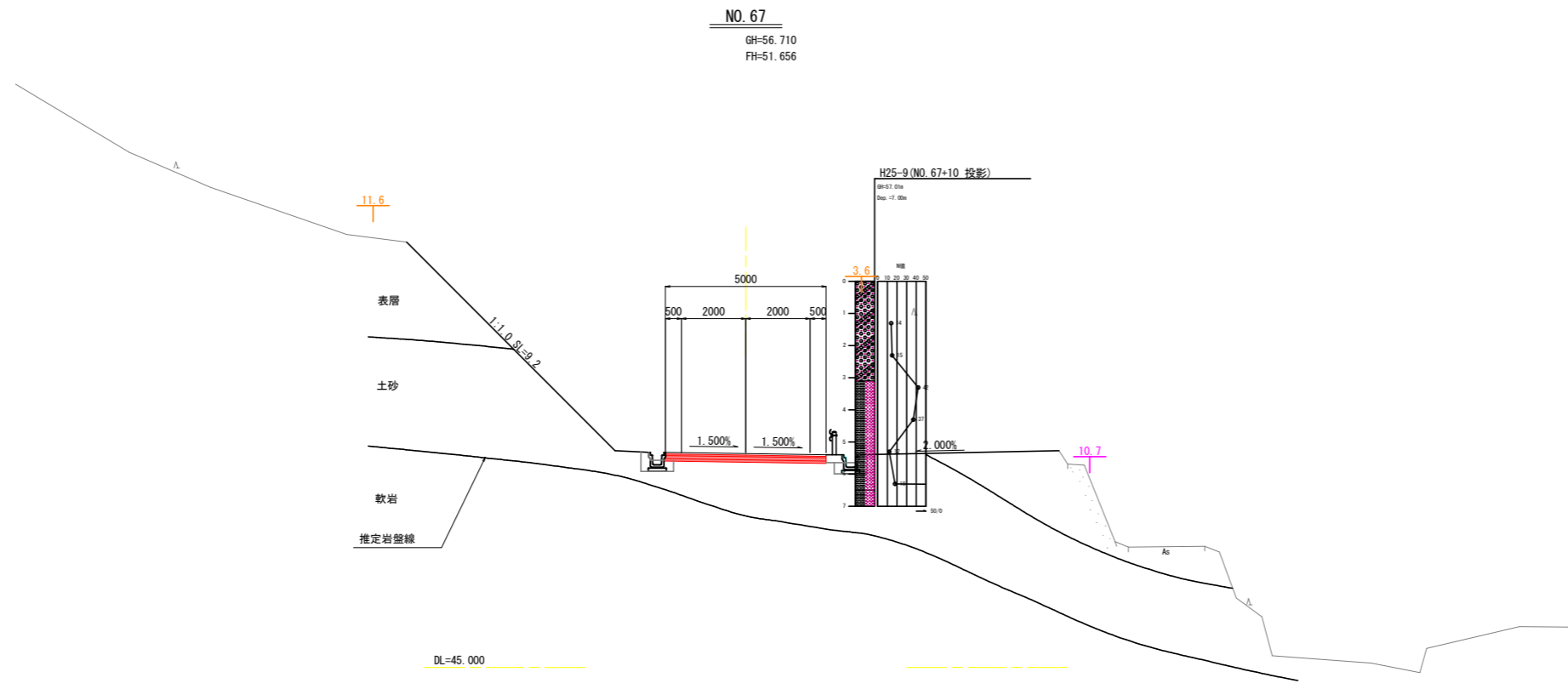
アスファルト舗装工	基層工	t=50, W>3.0m	6.00
	上層路盤	t=100	6.00
	下層路盤	t=75	6.00
不陸整正			6.00

実施設計図面

NO. 65	NO. 66
工事名	R2波土 芥附海部線 海・櫛川 舗装工事(3)
路線名	(一)芥附海部線
工事箇所	海部郡海陽町櫛川(第3分割)
図面名	横断図 (4)
縮尺	1:100
図面番号	7 / 17
会社名	
事業者名	徳島県南部総合県民局 美波庁舎

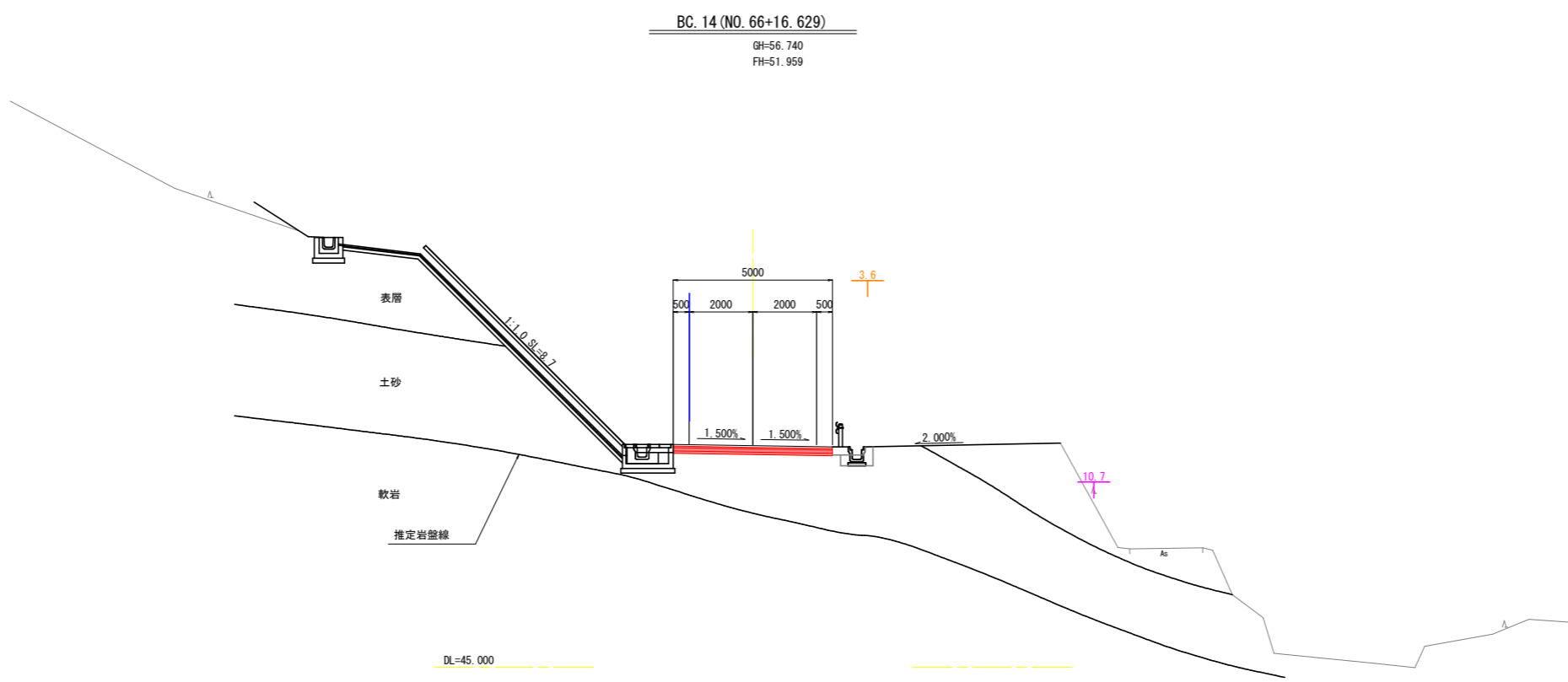
注)本図面は「H24波土 芥附海部線 海陽・櫛川 道路詳細設計業務」成果を本業務において修正した図面である。

横断図 (5) S=1:100



NO. 67

アスファルト舗装工	基層工	t=50, W=3.0m	5.00
	上層路盤	t=100	5.00
	下層路盤	t=75	5.00
不陸整正			5.00



BC. 14 (NO. 66+16.629)

アスファルト舗装工	基層工	t=50, W=3.0m	5.00
	上層路盤	t=100	5.00
	下層路盤	t=75	5.00
不陸整正			5.00

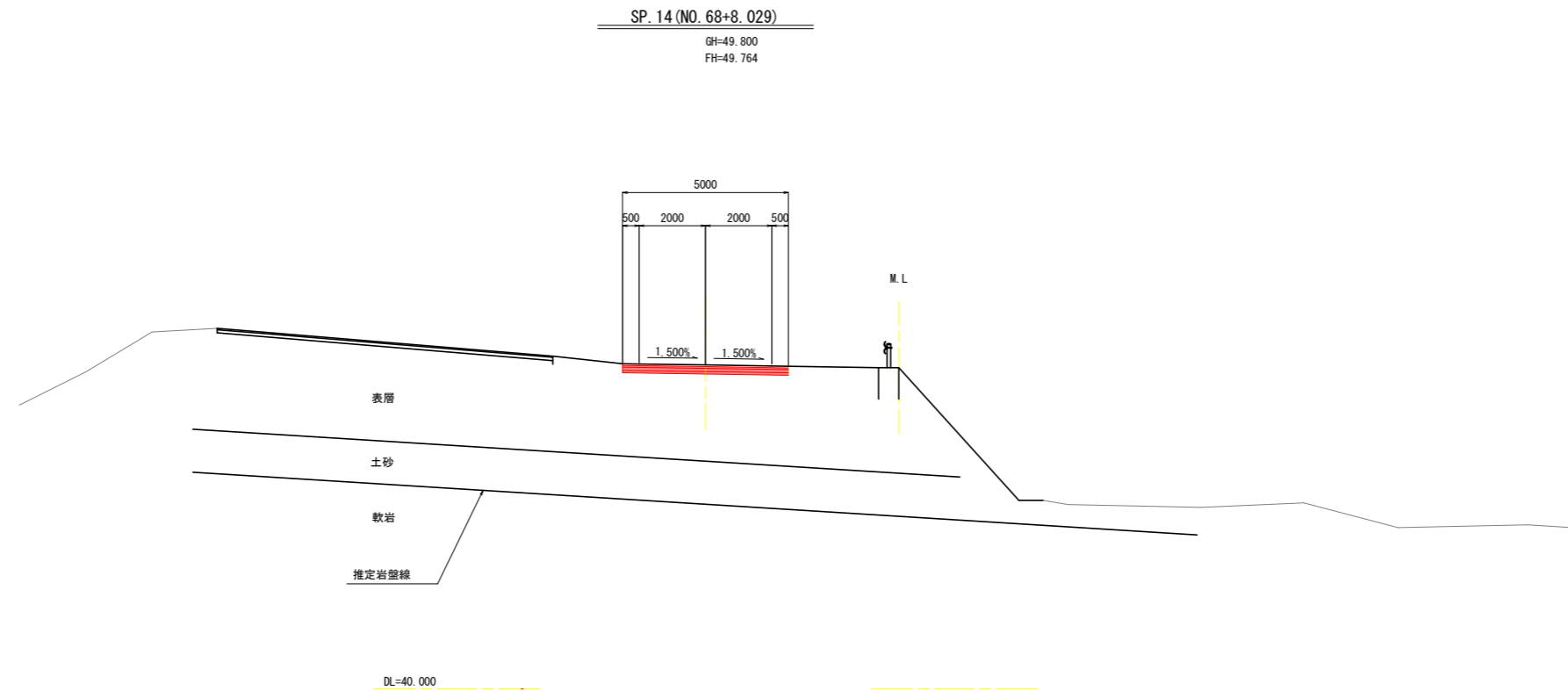
実施設計図面

BC. 14 (NO. 66+16.629) NO. 67

工事名	R2波土 芥附海部線 海・櫛川 舗装工事(3)		
路線名	(一) 芥附海部線		
工事箇所	海部郡海陽町櫛川 (第3分割)		
図面名	横断図 (5)		
縮尺	1:100	図面番号	8 / 17
会社名			
事業者名	徳島県南部総合県民局 美波庁舎		

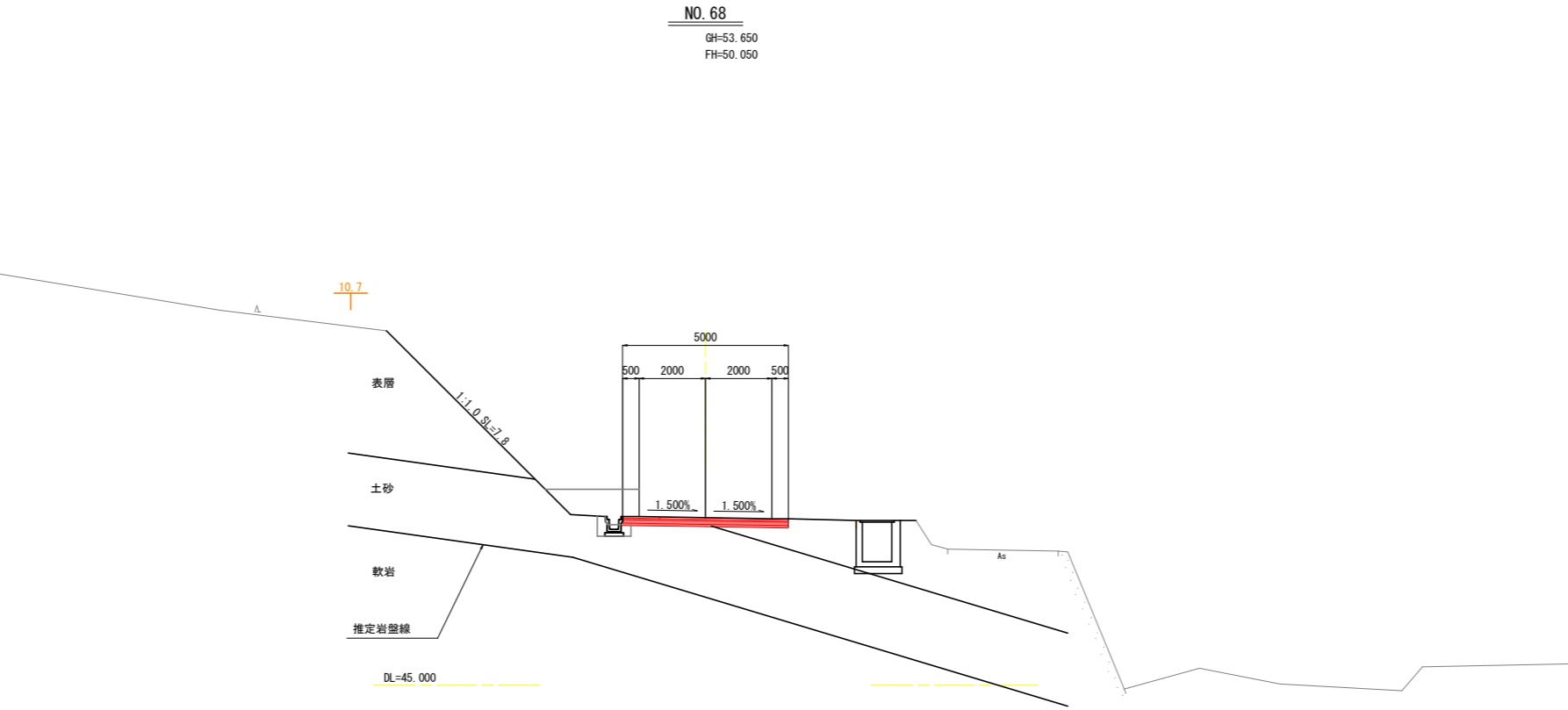
注)本図面は『H24波土 芥附海部線 海陽・櫛川 道路詳細設計業務』成果を本業務において修正した図面である。

横断図 (6) S=1:100



SP. 14 (NO. 68+8.029)

アスファルト舗装工	基層工	t=50, W>3.0m	5.00
	上層路盤	t=100	5.00
	下層路盤	t=75	5.00
不陸整正			5.00



NO. 68
GH=53.650
FH=50.050

NO. 68

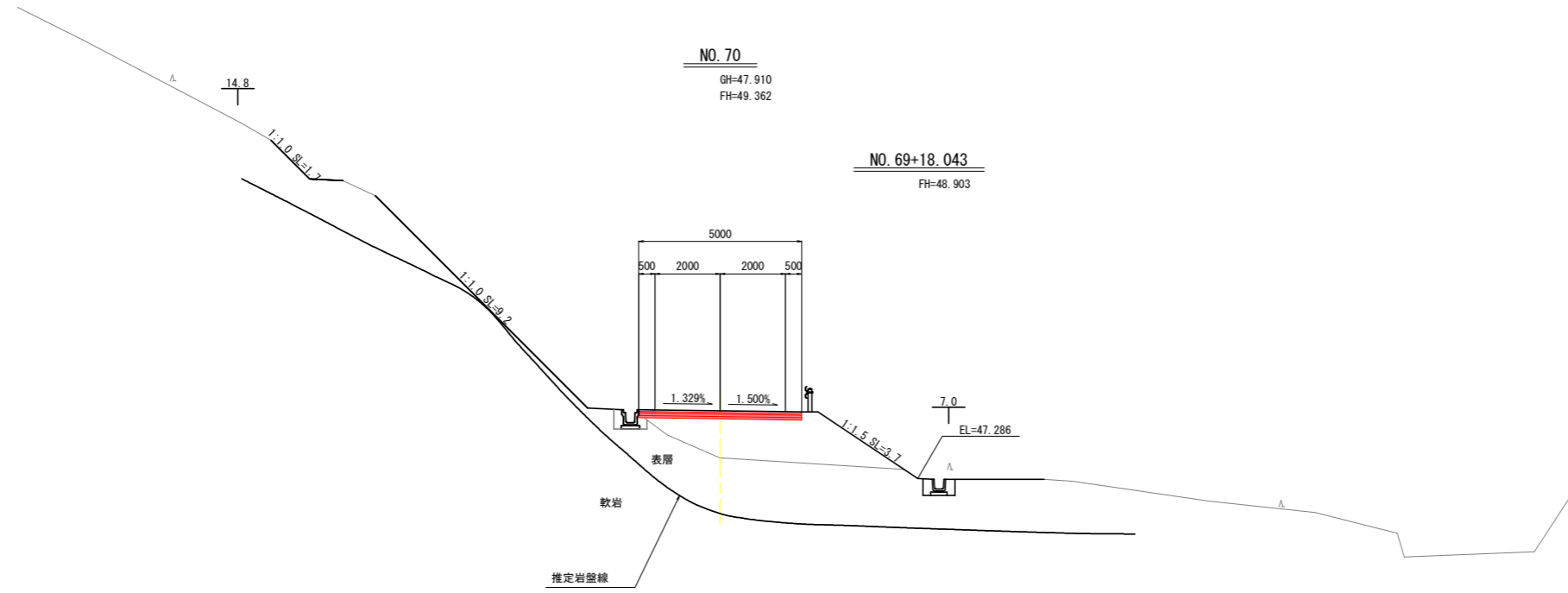
アスファルト舗装工	基層工	t=50, W>3.0m	5.00
	上層路盤	t=100	5.00
	下層路盤	t=75	5.00
不陸整正			5.00

実施設計図面

NO. 68 SP. 14 (NO. 68+8.029)

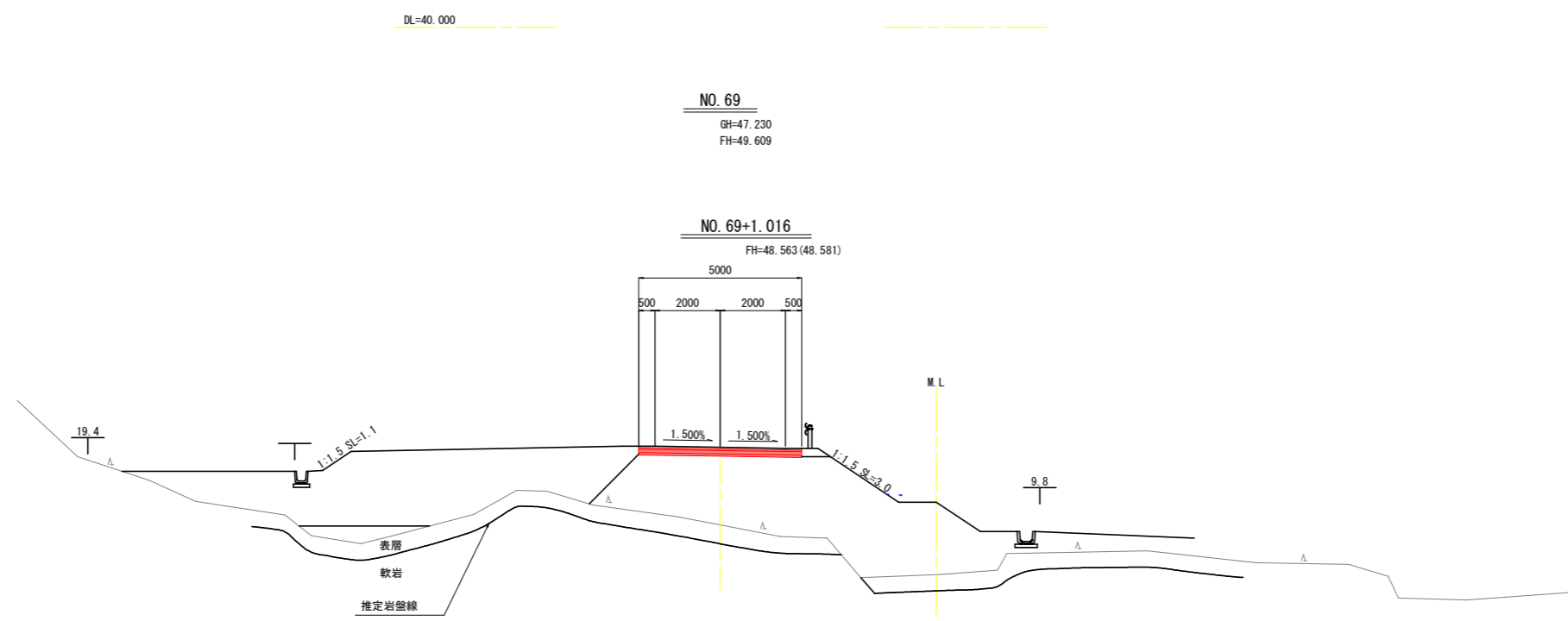
工事名	R2波土 芥附海部線 海・櫛川 舗装工事(3)		
路線名	(一) 芥附海部線		
工事箇所	海部郡海陽町櫛川 (第3分割)		
図面名	横断図 (6)		
縮尺	1:100	図面番号	9 / 17
会社名			
事業者名	徳島県南部総合県民局 美波庁舎		

横断図 (7) S=1:100



NO. 70

アスファルト舗装工	基層工	t=50, W>3.0m	5.00
	上層路盤	t=100	5.00
	下層路盤	t=75	5.00
不陸整正			5.00



NO. 69

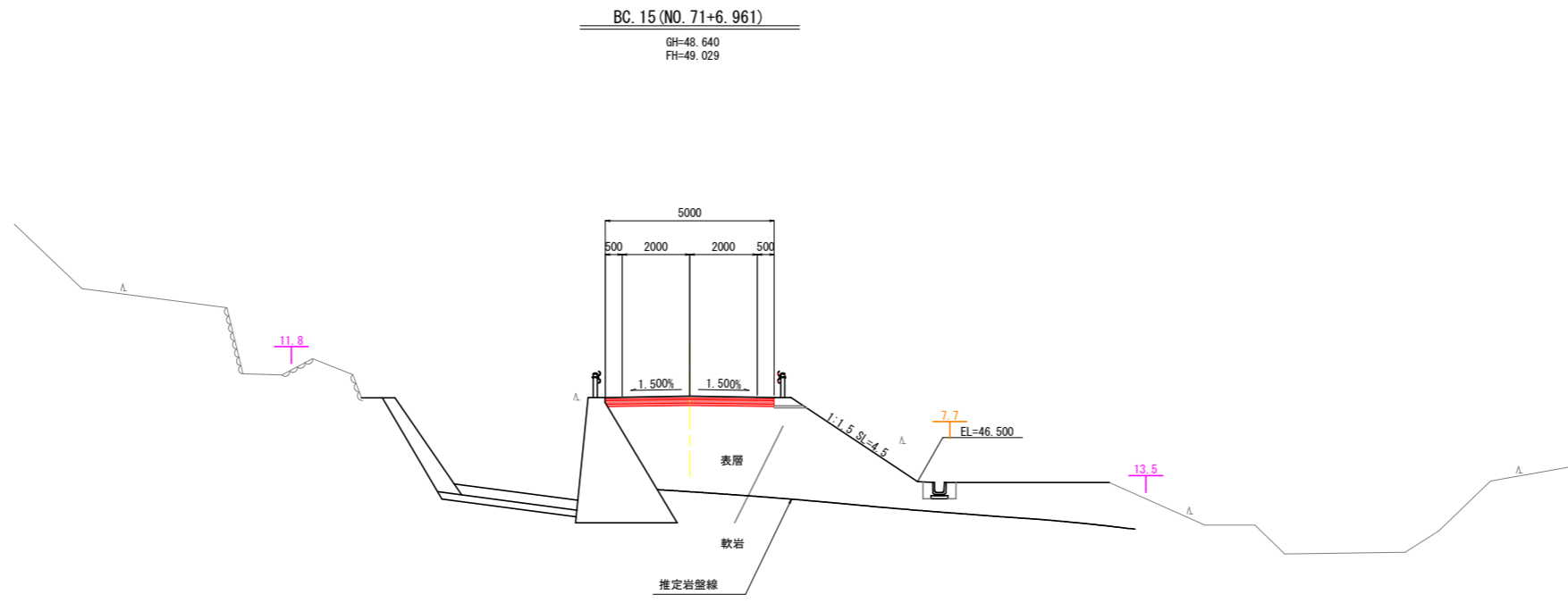
アスファルト舗装工	基層工	t=50, W>3.0m	5.00
	上層路盤	t=100	5.00
	下層路盤	t=75	5.00
不陸整正			5.00

実施設計図面

NO. 69	NO. 70
工事名	R2波土 芥附海部線 海・櫛川 舗装工事(3)
路線名	(一) 芥附海部線
工事箇所	海部郡海陽町櫛川 (第3分割)
図面名	横断図 (7)
縮尺	1:100 図面番号 10 / 17
会社名	
事業者名	徳島県南部総合県民局 美波庁舎

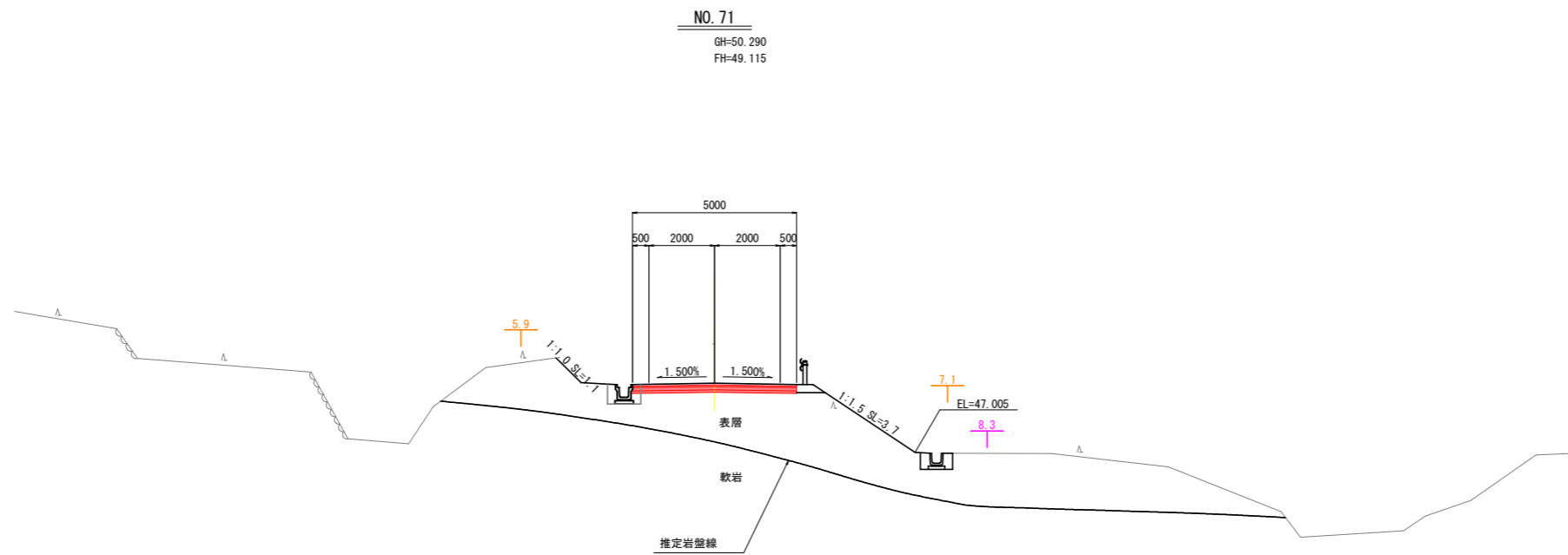
注) 本図面は『H24波土 芥附海部線 海陽・櫛川 道路詳細設計業務』成果を本業務において修正した図面である。

横断図 (8) S=1:100



BC. 15 (NO. 71+6.961)

アスファルト舗装工	基層工	t=50, W>3.0m	5.00
	上層路盤	t=100	5.00
	下層路盤	t=75	5.00
不陸整正			5.00



NO. 71

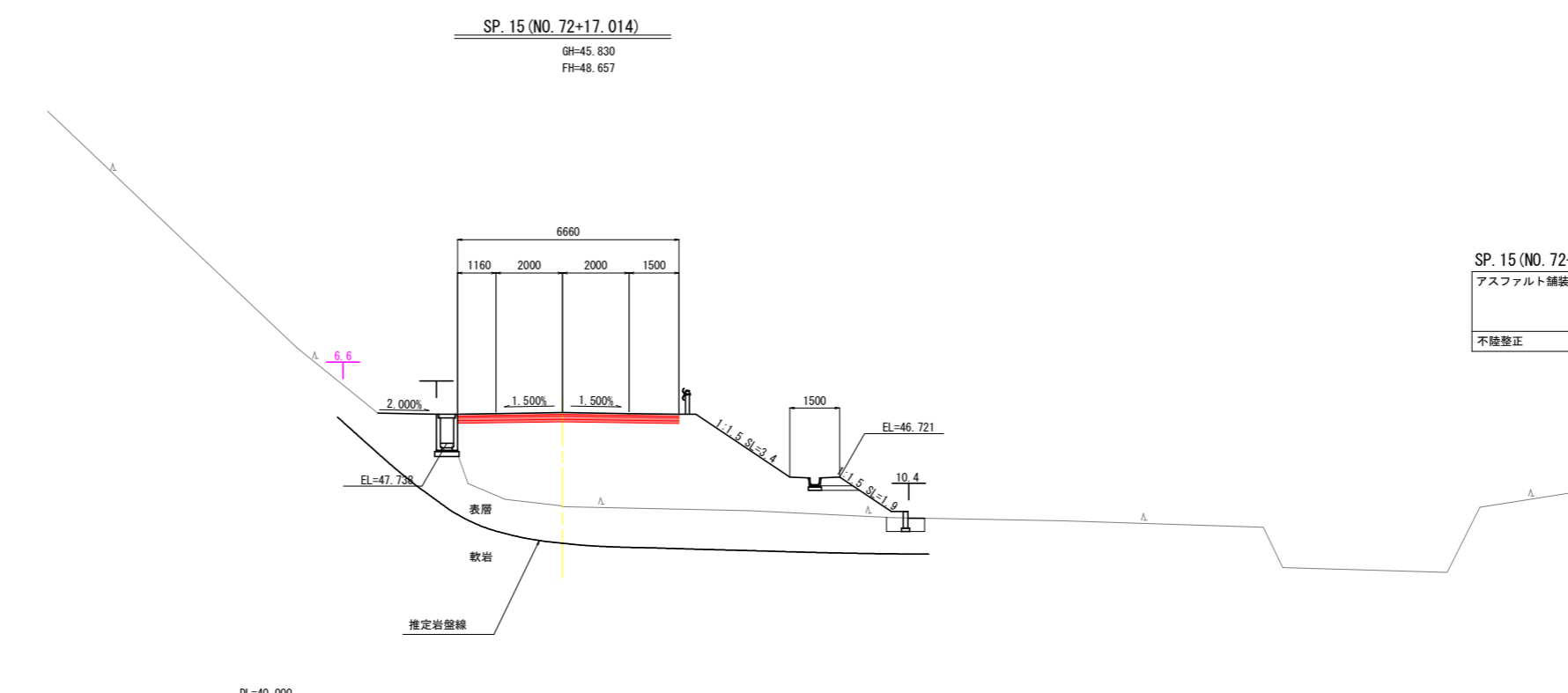
アスファルト舗装工	基層工	t=50, W>3.0m	5.00
	上層路盤	t=100	5.00
	下層路盤	t=75	5.00
不陸整正			5.00

実施設計図面

NO. 71	BC. 15 (NO. 71+6.961)
工事名	R2波土 芥附海部線 海・櫛川 舗装工事(3)
路線名	(一) 芥附海部線
工事箇所	海部郡海陽町櫛川 (第3分割)
図面名	横断図 (8)
縮尺	1:100
図面番号	11 / 17
余社名	
事業者名	徳島県南部総合県民局 美波庁舎

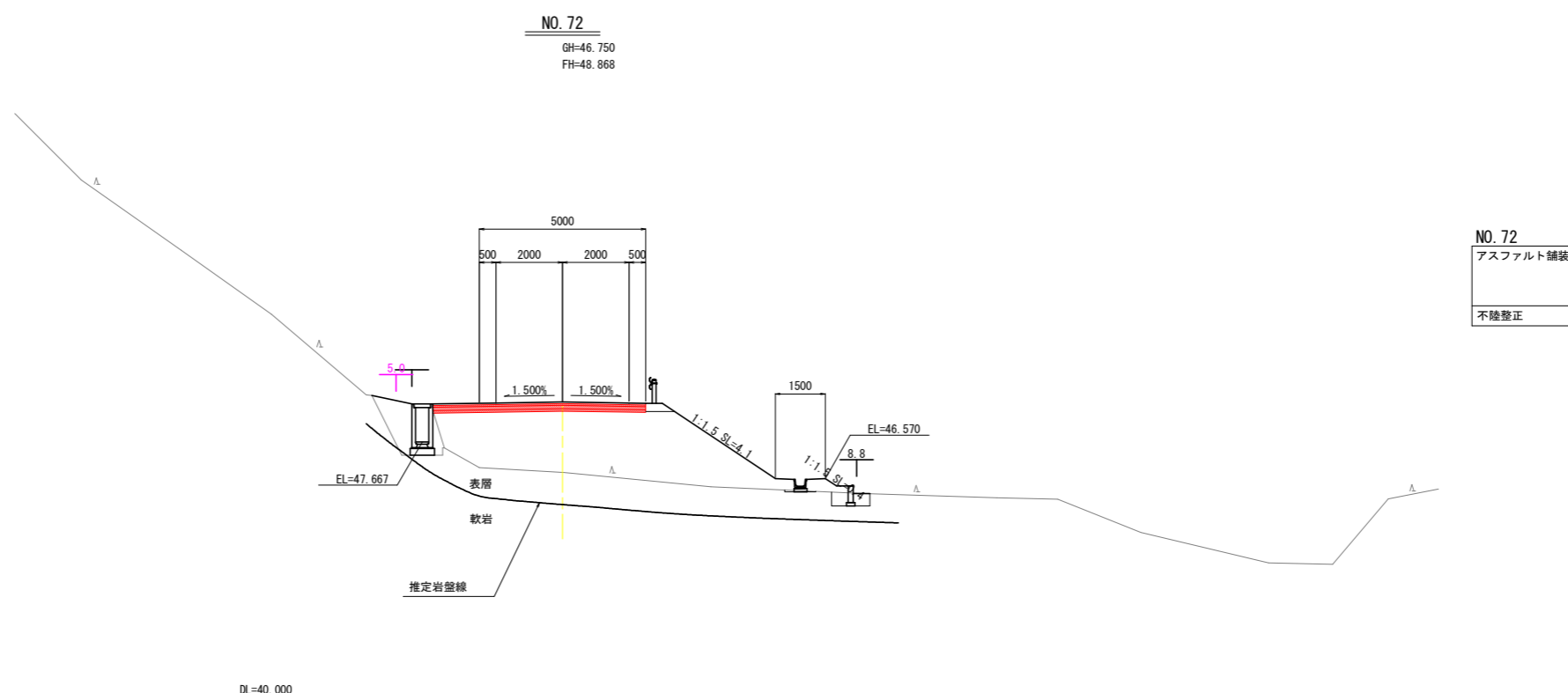
注) 本図面は『H24波土 芥附海部線 海陽・櫛川 道路詳細設計業務』成果を本業務において修正した図面である。

横断図 (9) S=1:100



SP. 15 (NO. 72+17.014)

アスファルト舗装工	基層工	t=50, W3.0m	6.66
	上層路盤	t=100	6.66
	下層路盤	t=75	6.66
不陸整正			6.66



NO. 72

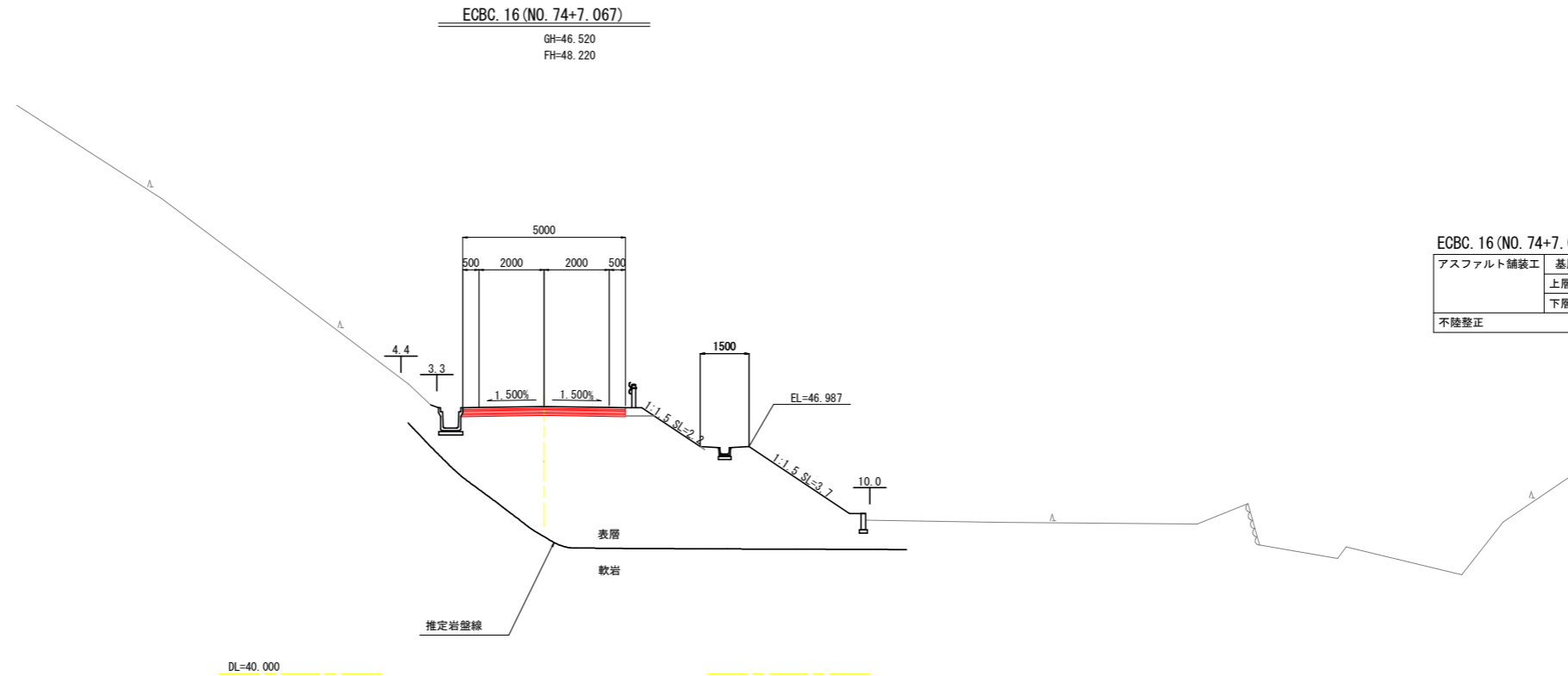
アスファルト舗装工	基層工	t=50, W3.0m	5.00
	上層路盤	t=100	5.00
	下層路盤	t=75	5.00
不陸整正			5.00

実施設計図面

NO. 72 SP. 15 (NO. 72+17.014)			
工事名	R2波土 芥附海部線 海・櫛川 舗装工事(3)		
路線名	(一) 芥附海部線		
工事箇所	海部郡海陽町櫛川 (第3分割)		
図面名	横断図 (9)		
縮尺	1:100	図面番号	12 / 17
会社名			
事業者名	徳島県南部総合県民局 美波庁舎		

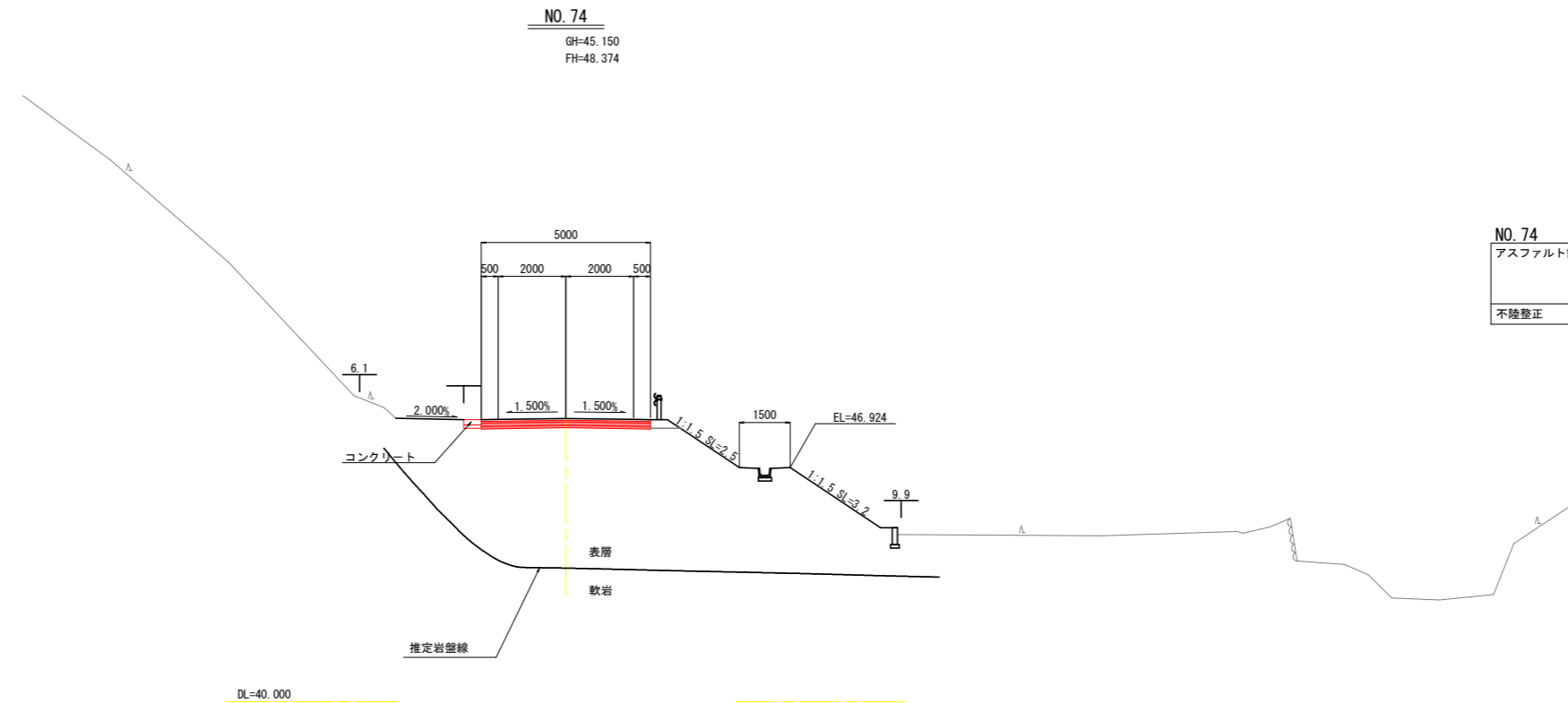
注) 本図面は『H24波土 芥附海部線 海陽・櫛川 道路詳細設計業務』成果を本業務において修正した図面である。

横断図 (10) S=1:100



ECBC. 16 (NO. 74+7.067)

アスファルト舗装工	基層工	t=50, W>3.0m	5.00
	上層路盤	t=100	5.00
	下層路盤	t=75	5.00
不陸整正			5.00



NO. 74

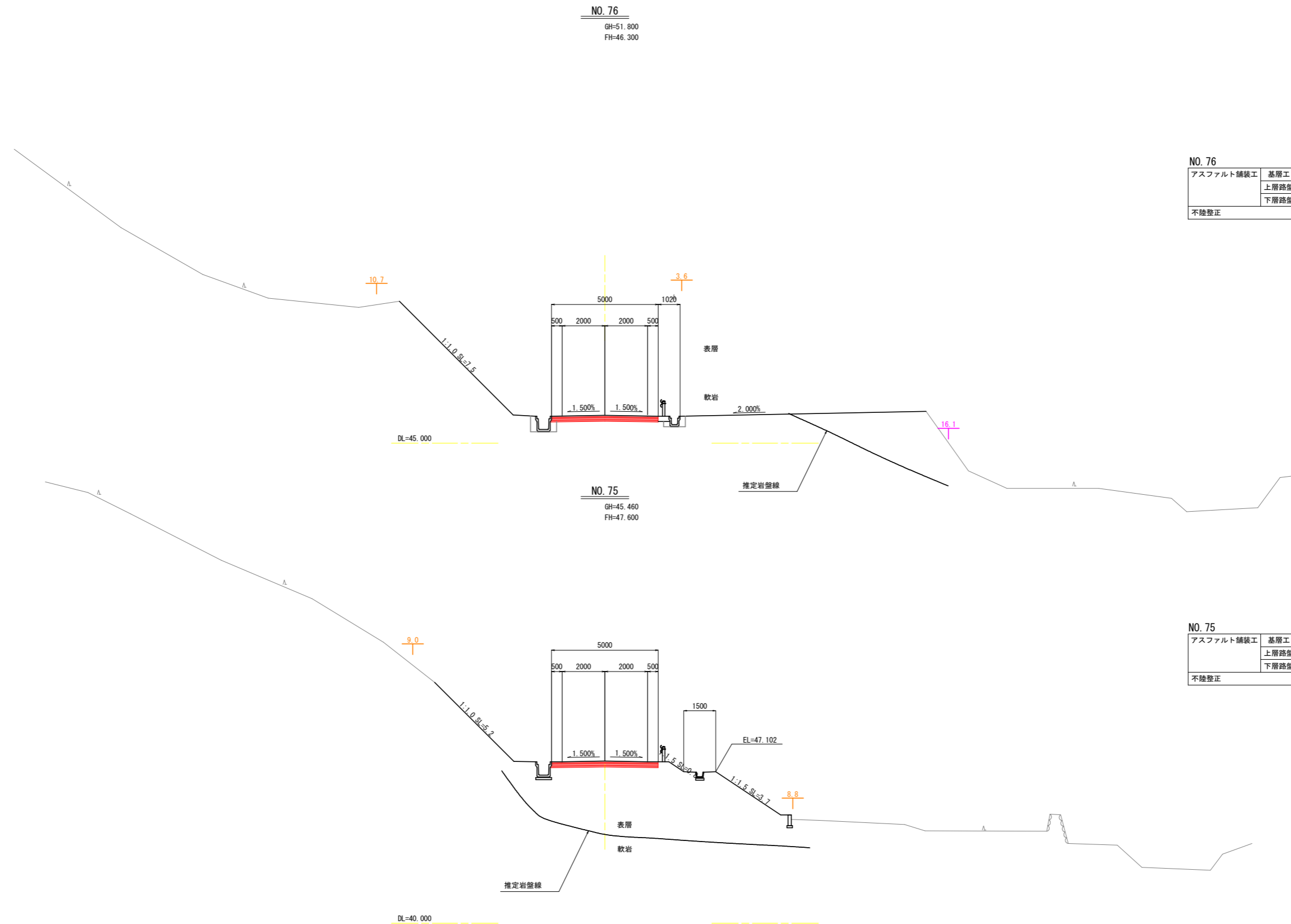
アスファルト舗装工	基層工	t=50, W>3.0m	5.00
	上層路盤	t=100	5.00
	下層路盤	t=75	5.00
不陸整正			5.00

実施設計図面

NO. 74 ECBC. 16 (NO. 74+7.067)			
工事名	R2波土 芥附海部線 海・櫛川 舗装工事(3)		
路線名	(一) 芥附海部線		
工事箇所	海部郡海陽町櫛川 (第3分割)		
図面名	横断図 (10)		
縮尺	1:100	図面番号	13 / 17
会社名			
事業者名	徳島県南部総合県民局 美波庁舎		

注) 本図面は『H24波土 芥附海部線 海陽・櫛川 道路詳細設計業務』成果を本業務において修正した図面である。

横断図 (11) S=1:100



NO. 76

アスファルト舗装工	基層工	t=50, W×3.0m	5.00
	上層路盤	t=100	5.00
	下層路盤	t=75	5.00
不陸整正			5.00

NO. 75

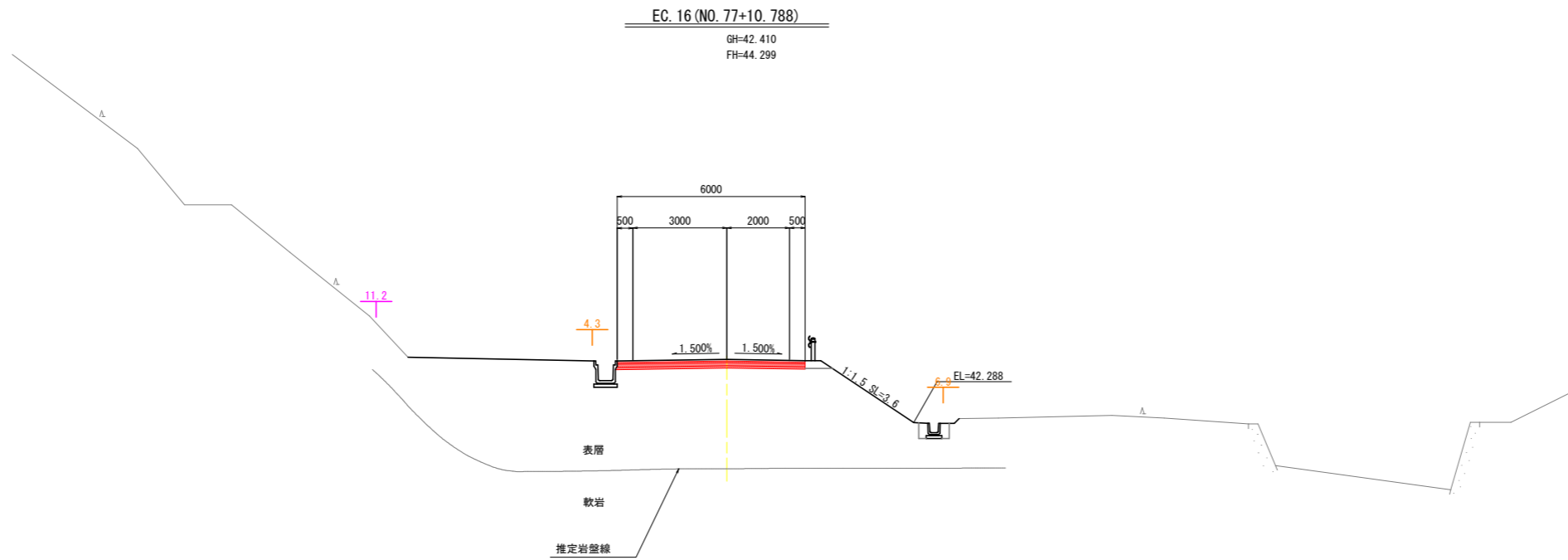
アスファルト舗装工	基層工	t=50, W×3.0m	5.00
	上層路盤	t=100	5.00
	下層路盤	t=75	5.00
不陸整正			5.00

実施設計図面

NO. 75	NO. 76
工事名	R2波土 芥附海部線 海・櫛川 舗装工事(3)
路線名	(一) 芥附海部線
工事箇所	海部郡海陽町櫛川 (第3分割)
図面名	横断図 (11)
縮尺	1:100 図面番号 14 / 17
余社名	
事業者名	徳島県南部総合県民局 美波庁舎

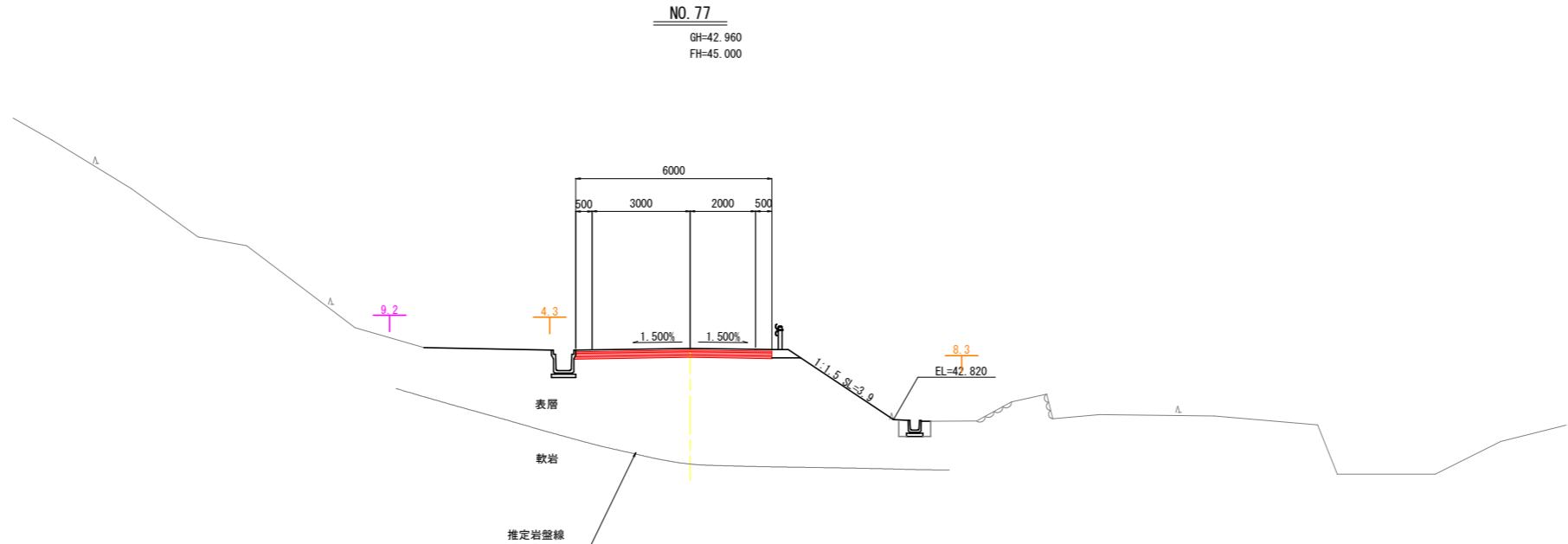
注) 本図面は『H24波土 芥附海部線 海陽・櫛川 道路詳細設計業務』成果を本業務において修正した図面である。

横断図 (12) S=1:100



EC. 16 (NO. 77+10.788)

アスファルト舗装工	基層工	t=50, W3.0m	6.00
	上層路盤	t=100	6.00
	下層路盤	t=75	6.00
不陸整正			6.00



NO. 77

アスファルト舗装工	基層工	t=50, W3.0m	6.00
	上層路盤	t=100	6.00
	下層路盤	t=75	6.00
不陸整正			6.00

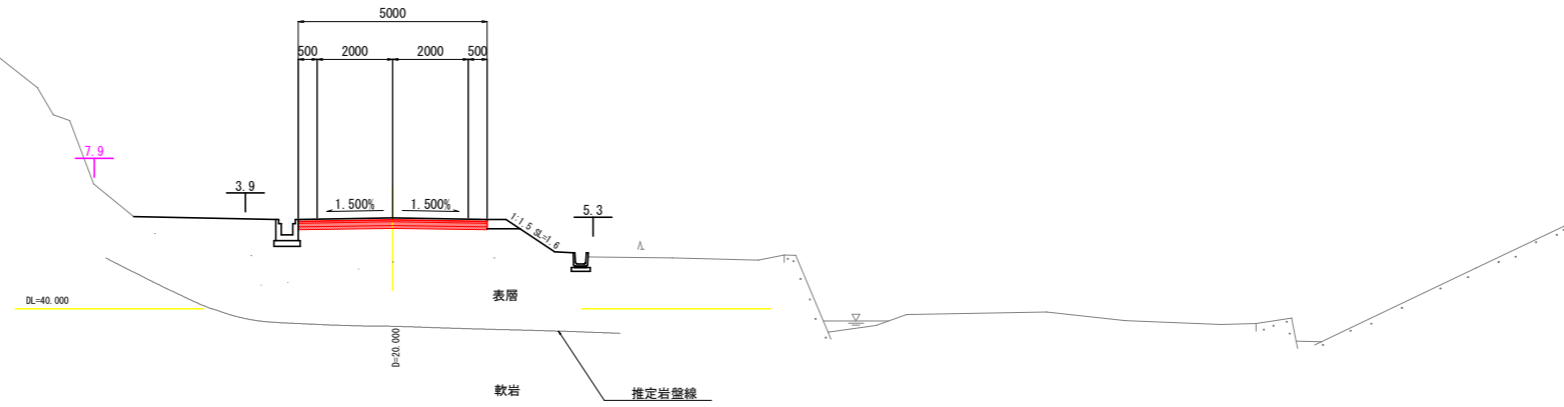
実施設計図面

NO. 77 EC. 16 (NO. 77+10.788)	
工事名	R2波土 芥附海部線 海・櫛川 舗装工事(3)
路線名	(一)芥附海部線
工事箇所	海部郡海陽町櫛川 (第3分割)
図面名	横断図 (12)
縮尺	1:100 図面番号 15 / 17
会社名	
事業者名	徳島県南部総合県民局 美波庁舎

注)本図面は『H24波土 芥附海部線 海陽・櫛川 道路詳細設計業務』成果を本業務において修正した図面である。

横断図 (13) S=1:100

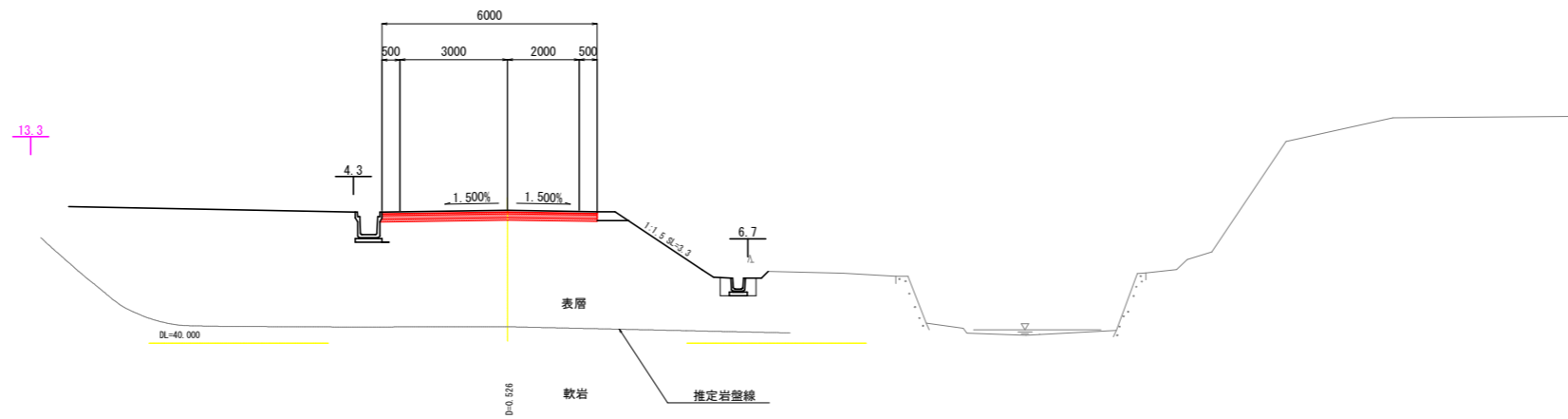
NO. 79
GH=41.233
FH=42.400



NO. 79

アスファルト舗装工	基層工	t=50, W>3.0m	5.00
	上層路盤	t=100	5.00
	下層路盤	t=75	5.00
不陸整正			0.00

NO. 78
GH=42.055
FH=43.700



NO. 78

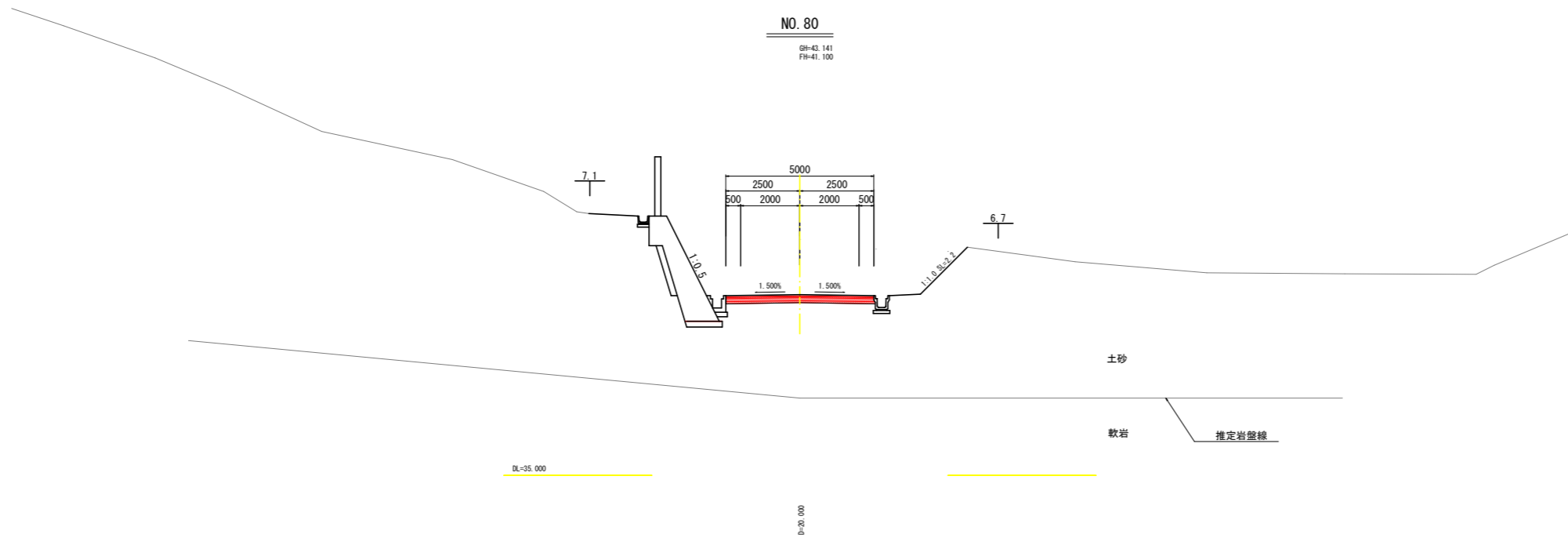
アスファルト舗装工	基層工	t=50, W>3.0m	5.00
	上層路盤	t=100	5.00
	下層路盤	t=75	5.00
不陸整正			0.00

実施設計図面

NO. 78	NO. 79
工事名	R2波土 芥附海部線 海・櫛川 舗装工事(3)
路線名	(一)芥附海部線
工事箇所	海部郡海陽町櫛川(第3分割)
図面名	横断図 (13)
縮尺	1:100 図面番号 16 / 17
会社名	
事業者名	徳島県南部総合県民局 美波庁舎

注)本図面は『H24波土 芥附海部線 海陽・櫛川 道路詳細設計業務』成果を本業務において修正した図面である。

横断図(14) S=1:100



NO. 80

アスファルト舗装工	基層工	t=50, W=3.0m	5.00
	上層路盤	t=100	5.00
	下層路盤	t=75	5.00
不陸整正			5.00

実施設計図面

NO. 80

工事名	R2波土 芥附海部線 海・櫛川 舗装工事(3)		
路線名	(一)芥附海部線		
工事箇所	海部郡海陽町櫛川(第3分割)		
図面名	横断図 (14)		
縮尺	1:100	図面番号	17 / 17
会社名			
事業者名	徳島県南部総合県民局 美波庁舎		

注)本図面は『H24波土 芥附海部線 海陽・櫛川 道路詳細設計業務』成果を本業務において修正した図面である。